



# ALBUM FOTOGRAFICO

ALLEGATO ALL'OPUSCOLO "**BELLA MINERBIO**"

FOTO ESPLICATIVE DELLA CONDIZIONE URBANA

NEL BORGO STORICO MINERBIESE

- ✚ IL BORGO STORICO
- ✚ VIA SOPRA CASTELLO
- ✚ VIA LARGA CASTELLO
- ✚ VIA DEL BORGO
- ✚ PIAZZA CESARE BATTISTI
- ✚ VIA FOSSE/DON ZAMBONI

# IL BORGO STORICO

SITUAZIONE DISASTROSA DEL MANTO STRADALE



**PIAZZA C. BATTISTI**



**VIA DEL BORGO**



**VIA LARGA CASTELLO**



**VIA FOSSE**



**VIA SOPRA CASTELLO**



**VIA FALEGNAMI**

# VIA SOPRA CASTELLO



01

Ingresso unico carraio al Borgo. Manto stradale fortemente deteriorato in molteplici punti. Insufficienza di adeguati accorgimenti per il transito veicolare e per la sicurezza pedonale.



02

Intersezione con via Fosse. Pavimentazione stradale deteriorata a causa dell'elevato flusso veicolare soprattutto di grossi automezzi obbligati a percorrere le vie del Borgo storico.



03

Manto stradale deteriorato, veicoli parcheggiati che restringono la carreggiata, assenza di strisce segnaletiche, assenza di marciapiede.




04

Veicoli parcheggiati e assenza di marciapiede sono causa di deficienza alla sicurezza pedonale, principalmente in orario serale.



05

Segnaletica verticale di divieto di sosta permanente nel primo tratto Sopra Castello.



06

Vetture lasciate in divieto di sosta in orario serale specialmente nei giorni di fine settimana.



**07** Ingresso al Borgo storico. Restrizione della carreggiata in presenza di veicoli lasciati in sosta vicino all'incrocio a sinistra, passaggio difficoltoso per eventuali mezzi di emergenza e/o soccorso.



**08** Ingresso al Borgo storico. Pavimentazione stradale ormai deteriorata dal tempo e dalla scarsa manutenzione. Linee bianche di limite carreggiata sbiadite o già del tutto scomparse.



**09** Manto stradale deteriorato in molteplici punti in ingresso al Borgo anche a causa del transito di grossi automezzi compattatori e commerciali.




**10** Ingresso al Borgo storico. Manto stradale deteriorato, assenza di strisce segnaletiche di carreggiata e assenza di marciapiede con conseguente carenza di sicurezza ai pedoni.



**11** Ingresso al Borgo storico, primo tratto a destra. Sul muraglione di cinta campeggia da moltissimi anni la seguente scritta: "Moro = Tambroni".

# VIE LARGA CASTELLO e DEL BORGO



**12** Pavimentazione stradale deteriorata in più punti in via Larga Castello.



**13** Manto stradale martoriato in vari punti in via del Borgo, soprattutto nei pressi della Torre Orologio.



**14** Pavimentazione stradale deteriorata in più punti in via Larga Castello. Linee bianche di parcheggio sbiadite, in alcuni tratti ormai scomparse.



**15** Manto stradale martoriato in vari punti in via del Borgo, soprattutto nei pressi della Torre dell'Orologio e dell'Oratorio dell'Assunta.



**16** Manto stradale martoriato in vari punti in via del Borgo, specialmente sotto la Torre dell'Orologio in uscita veicolare dal Borgo storico.



**17** Sporcizia in via del Borgo a causa dei piccioni ma anche della non costante pulizia stradale. Striscia bianca di carreggiata poco visibile.



**18**

Sporcizia in via del Borgo a causa dei piccioni che popolano la Torre dell'Orologio.



**19**

La Torre dell'Orologio purtroppo tristemente non salvaguardata come valore storico, con le lancette ferme da molti anni, invasa dai piccioni.



**20**

Isola Ecologica dal 2012 in via Larga Castello. Il problema è rappresentato principalmente dal costante ingresso di enormi camion di 5 diverse tipologie adibiti alla raccolta differenziata.



**21**

Ingresso al Borgo storico di grossi camion compattatori/raccoglitori di rifiuti diretti a via Larga Castello (per la raccolta differenziata questi mezzi sono addirittura di 5 tipologie).



**22**

Via del Borgo – Aprile 2016  
Vetture spesso parcheggiate indisturbate lungo la via, in divieto e davanti al tratto pedonale con il conseguente restringimento della carreggiata.



**23**

Via del Borgo – Settembre 2016  
Vetture sempre parcheggiate anche sopra ai marciapiedi lungo la via, incuranti del divieto di sosta e anche davanti al tratto pedonale.

# PIAZZA CESARE BATTISTI



PIAZZA CESARE BATTISTI APERTA AL TRAFFICO



**24** Piazza Cesare Battisti delimitata da fittoni. Segnaletica incongruente: davanti ai fittoni è presente una sosta riservata a veicoli per persone disabili, molto spesso utilizzata da qualunque veicolo. La segnaletica verticale contraddittoria presente: ...il tratto è SI o NO pedonale? A destra è presente il cartello di divieto di accesso, e anche sulla sinistra. Dunque è divieto oppure no? Pure l'indicazione della via è mal posizionata!

**25** Incongruenza nella segnaletica. In realtà tale situazione consente SOLO il libero transito alle biciclette e alle persone a piedi, mamme con carrozzine.

**25** Si tenga presente che durante il periodo estivo il dehor ivi autorizzato impedisce di fatto il libero passaggio delle persone ma soprattutto di eventuali mezzi di soccorso.





**26** Presenza di ingombri all'interno dell'area pedonale nonché – maggiormente – la presenza sovente di motoveicoli posteggiati che impediscono di fatto il normale e libero passaggio per anziani, persone diversamente abili, donne con passeggino, ecc..



**27** Presenza nel periodo estivo del "dehor" ivi autorizzato, autovetture sempre parcheggiate in zona di divieto si sosta anche davanti ai passi carrai ivi esistenti impedisce di fatto il normale passaggio a mezzi e persone.



**28** Ecco come si presenta molto spesso la piazza. Veicoli sempre parcheggiati in divieto di sosta, davanti ai fittoni e al passo carraio. Viene impedito di fatto il normale passaggio per anziani, donne con passeggino, biciclette.



**29** Tratto stradale della piazza di 25 metri chiuso da fittoni in cemento. Sulla sinistra della foto è posizionato il cartello di autorizzazione Carico/Scarico. Si può notare che le linee di segnaletica orizzontale gialla di Carico/Scarico sono ormai scomparse, parcheggia chiunque.



**30** Piazza Cesare Battisti, lato Palazzo Minerva. Scarsa pulizia stradale, con erbacce alla base dei gradini di cemento, anche questi poco puliti e danneggiati in alcuni punti. Contenitore dell'idrante con sportelli che non sempre rimangono regolarmente chiusi.



**31** Piazza Cesare Battisti, lato Parco 2 Agosto 1980. Lavori di manutenzione straordinaria in corso d'opera nell'anno 2006 del parcheggio davanti alla Casa Protetta. (vds pag. 19).



# VIE FOSSE e DON ZAMBONI



**32** Costruzione del parcheggio in via Fosse nel 2005 (vds pag.18) con adiacente delle ampie e idonee piazzole destinate a Isola Ecologica.

**33** Passaggio pedonale dalla zona parcheggio per raggiungere facilmente il Borgo storico.




**34** Pavimentazione stradale deteriorata e mancanza di idonea corsia di transito pedonale. Mancanza della linea bianca di carreggiata.



**35** Pavimentazione stradale deteriorata. Mancanza della linea bianca di carreggiata.



**36** Scala che conduce all'area scolastico-sportiva, poco funzionale e con una ringhiera datata al limite delle norme di sicurezza.



**37** Scala che conduce all'area scolastico-sportiva, poco funzionale, in particolare per le persone con difficoltà motorie, nel complesso poco sicura.



VIA ROMA

**Nuovi marciapiedi in porfido stampato**



PALAZZO COMUNALE

Ristrutturato nel 2014



**COME LO DEFINISCE IL PRIMO CITTADINO**



VIA GARIBALDI

**Nuovi marciapiedi in porfido stampato**



VIA GIOVANNI XXIII°  
(di fronte al Comune)

**Strada in perfetto stato**